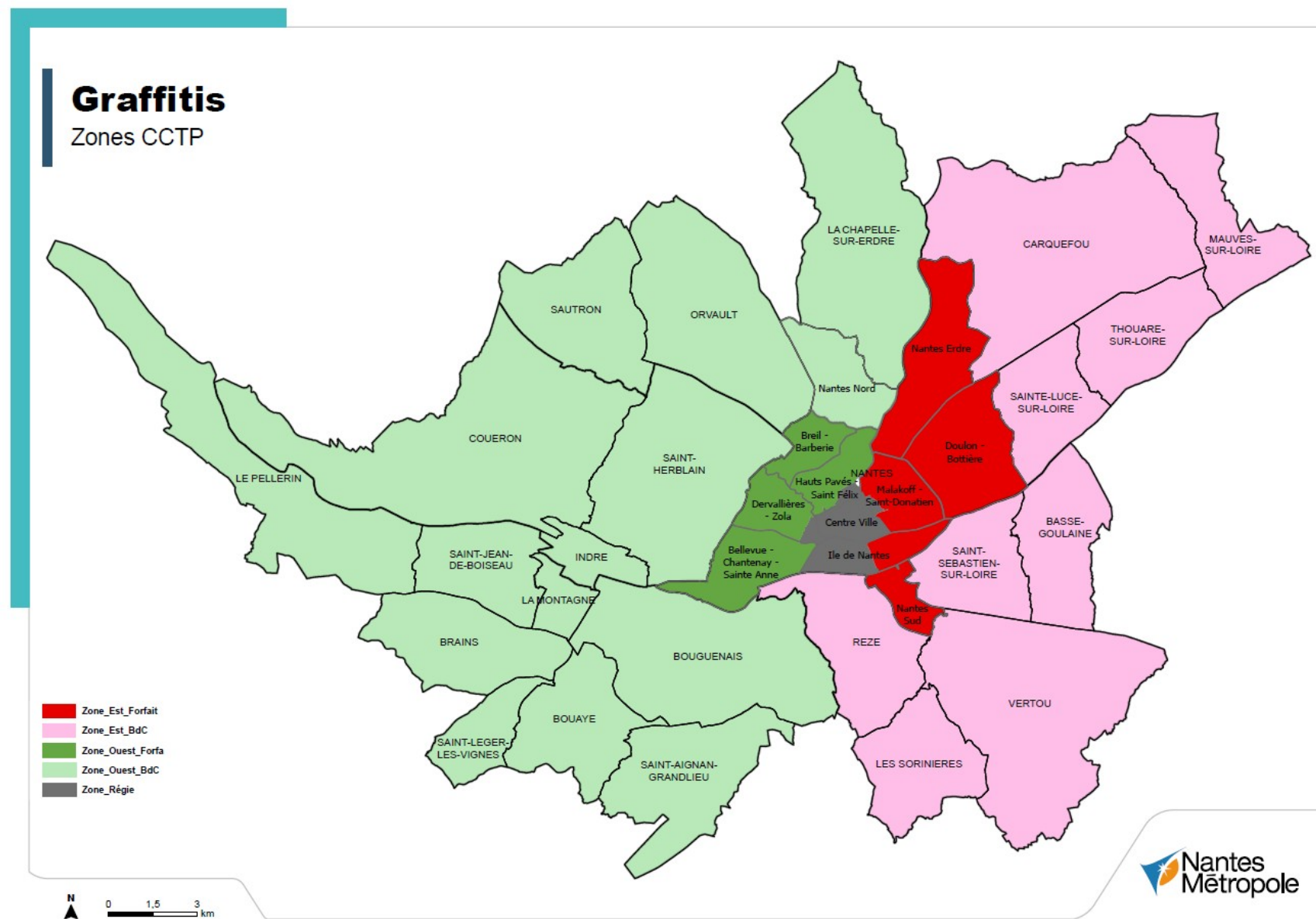


## Annexe n°1 – Territoire de Nantes Métropole et des pôles de proximité



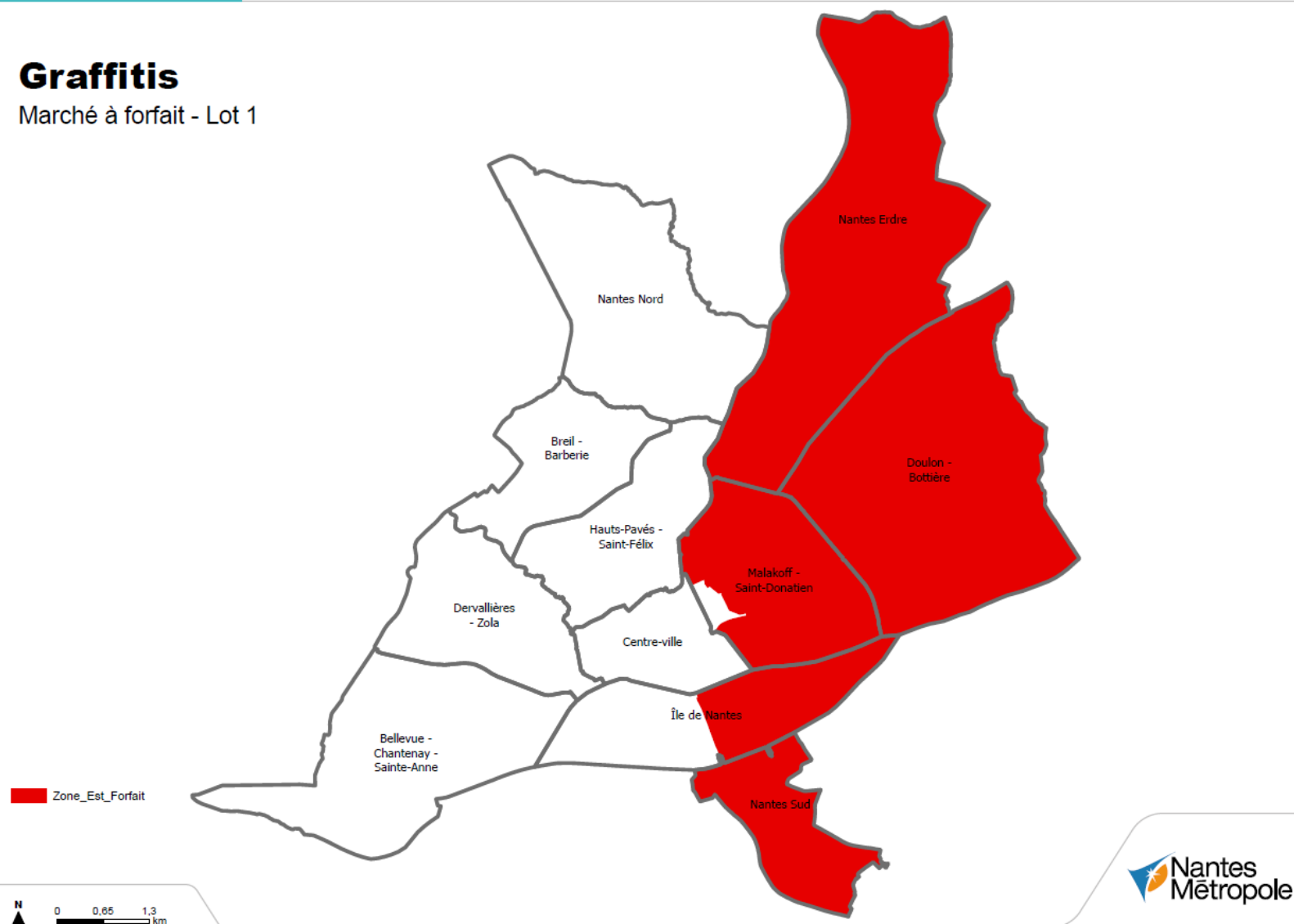
## Annexe n°2 – Zones d'intervention (régie, lot 1, lot 2)



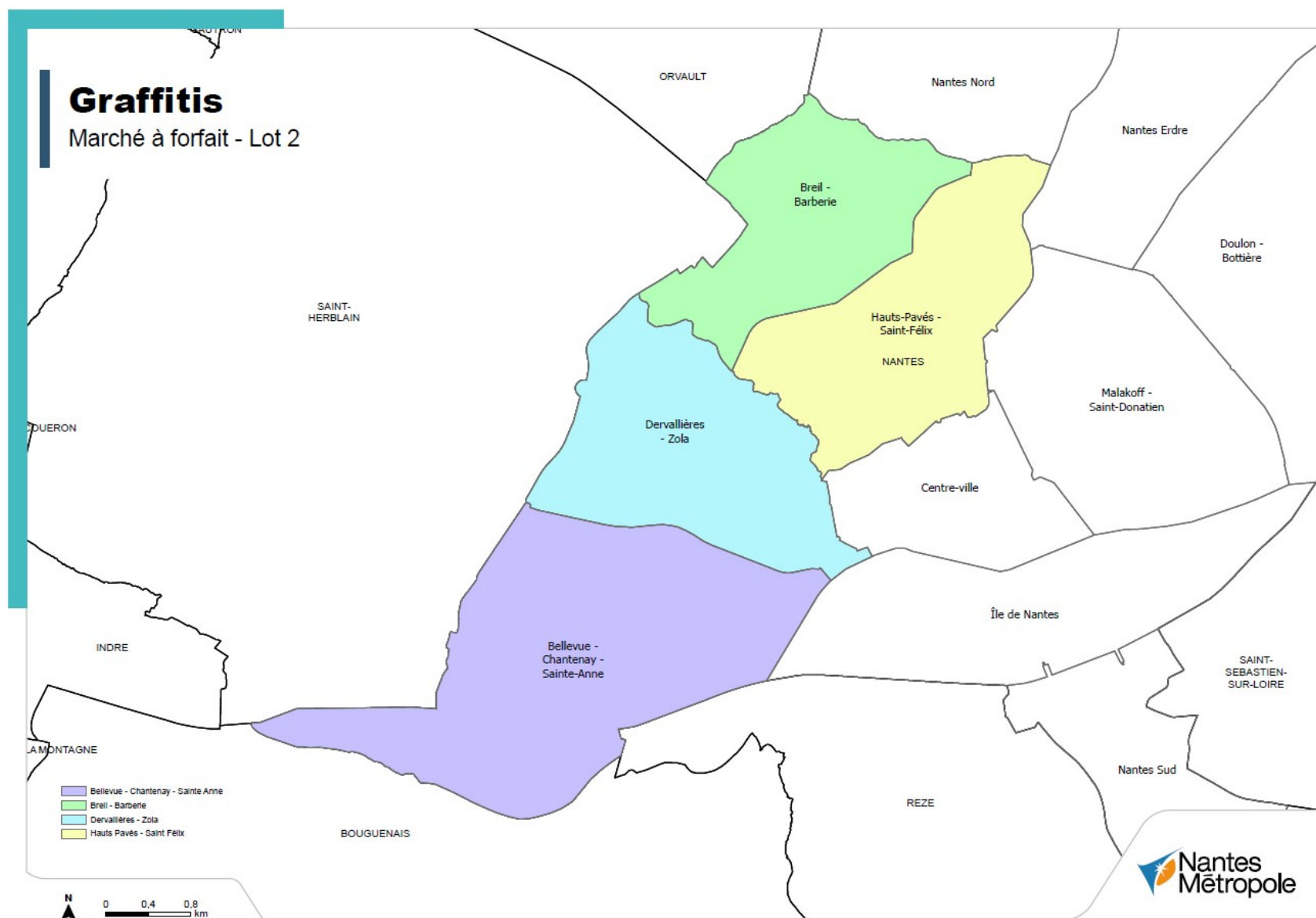
## Annexe n°3 – Forfait lot 1

### Graffitis

Marché à forfait - Lot 1



## Annexe n°4 - Forfait lot 2



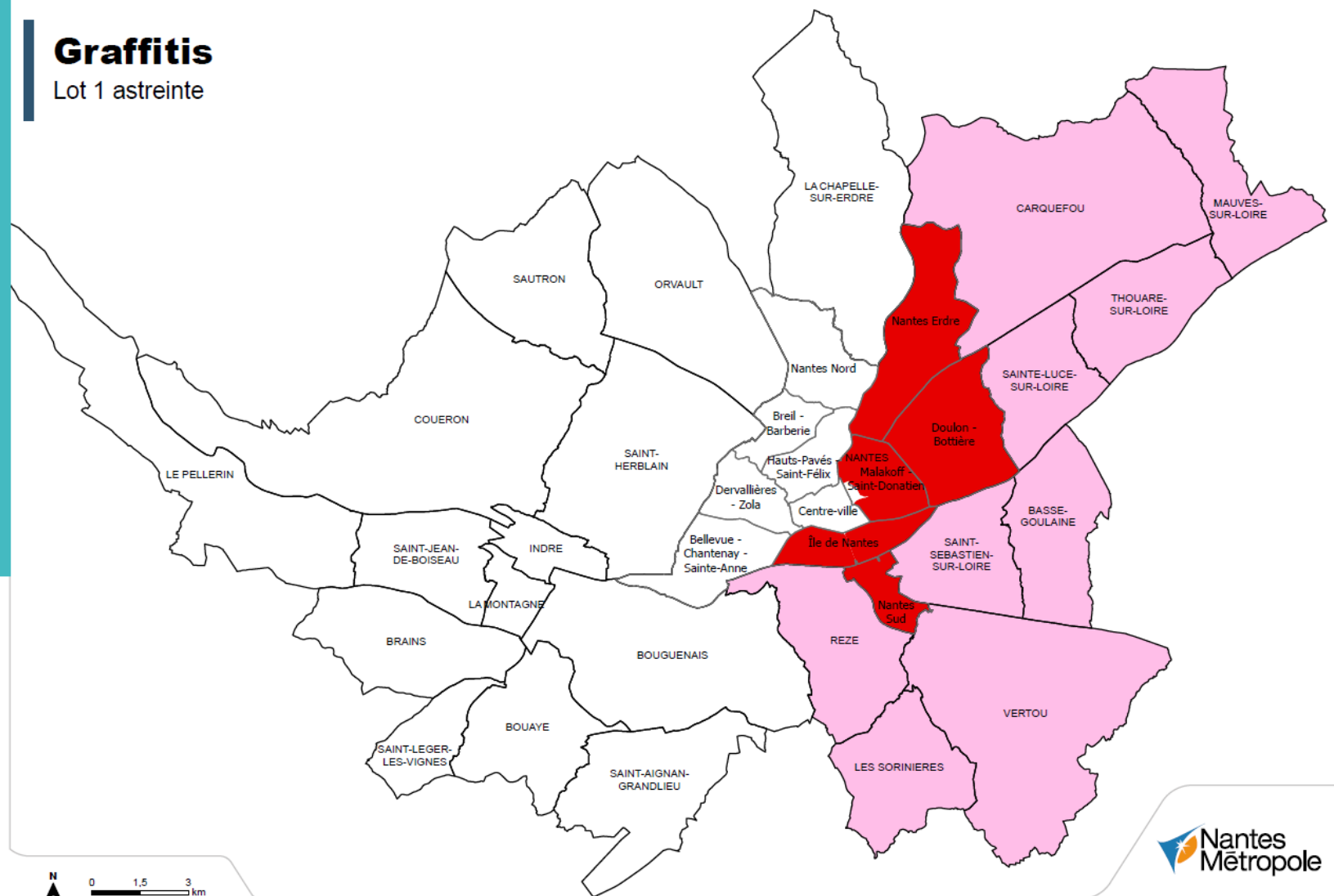
## Annexe n°5 – modèle pour la compilation des fiches PUBLIK

[illegible]

## Annexe n°6 – Territoires d'intervention pour l'astreinte LOT 1 (zones rouge et rose)

### Graffitis

Lot 1 astreinte



Projet : Secteurs\_Graffitis | © Nantes Métropole, juin 2025 | Source : | Réalisé par :

## Annexe n°7 – Territoires d'intervention pour l'astreinte du LOT 2 (zones grise et vertes)

